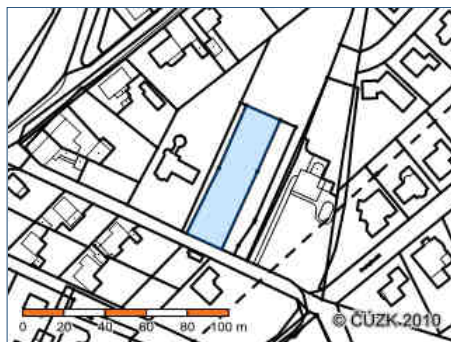


Informace o parcele

Parcelní číslo: 116/6
Výměra [m²]: 1252
Katastrální území: Škrovád 749800
Číslo LV: [1050](#)
Typ parcely: Parcela katastru nemovitostí
Mapový list: DKM
Určení výměry: Ze souřadnic v S-JTSK
Druh pozemku: orná půda



[Zobrazení v grafickém prohlížeči](#)

[Sousední parcely](#)

Vlastníci, jiní oprávnění

Vlastnické právo

Jméno/název	Adresa	Podíl
Drobílek Josef	Václavská 1017, Chrudim, Chrudim II, 537 01	

Způsob ochrany nemovitosti

Název

zemědělský půdní fond

Seznam BPEJ

BPEJ Výměra

35600 1252

Omezení vlastnického práva

Nejsou evidována žádná omezení.

Jiné zápisy

Typ

Změna výměr obnovou operátu

Změna číslování parcel

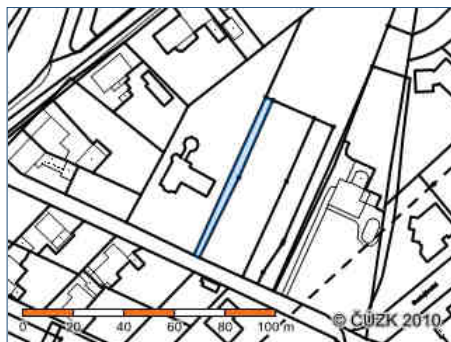
Zobrazené údaje mají informativní charakter.

Nemovitost je v územním obvodu, kde státní správu katastru nemovitostí ČR vykonává [Katastrální úřad pro Pardubický kraj, Katastrální pracoviště Chrudim](#)

Platnost k 23.03.2012 14:55:14

Informace o parcele

Parcelní číslo: 116/7
Výměra [m²]: 213
Katastrální území: Škrovád 749800
Číslo LV: [1050](#)
Typ parcely: Parcela katastru nemovitostí
Mapový list: DKM
Určení výměry: Ze souřadnic v S-JTSK
Druh pozemku: orná půda



[Zobrazení v grafickém prohlížeči](#)

[Sousední parcely](#)

Vlastníci, jiní oprávnění

Vlastnické právo

Jméno/název	Adresa	Podíl
Drobílek Josef	Václavská 1017, Chrudim, Chrudim II, 537 01	

Způsob ochrany nemovitosti

Název

zemědělský půdní fond

Seznam BPEJ

BPEJ Výměra

35600 213

Omezení vlastnického práva

Nejsou evidována žádná omezení.

Jiné zápisy

Typ

Změna výměr obnovou operátu

Změna číslování parcel

Zobrazené údaje mají informativní charakter.

Nemovitost je v územním obvodu, kde státní správu katastru nemovitostí ČR vykonává [Katastrální úřad pro Pardubický kraj, Katastrální pracoviště Chrudim](#)

Platnost k 23.03.2012 14:55:14

Informace o parcele

Parcelní číslo: 116/74
Výměra [m²]: 568
Katastrální území: Škrovád 749800
Číslo LV: [1050](#)
Typ parcely: Parcela katastru nemovitostí
Mapový list: DKM
Určení výměry: Ze souřadnic v S-JTSK
Druh pozemku: orná půda



[Zobrazení v grafickém prohlížeči](#)

[Sousední parcely](#)

Vlastníci, jiní oprávnění

Vlastnické právo

Jméno/název	Adresa	Podíl
Drobílek Josef	Václavská 1017, Chrudim, Chrudim II, 537 01	

Způsob ochrany nemovitosti

Název

zemědělský půdní fond

Seznam BPEJ

BPEJ Výměra

35600 568

Omezení vlastnického práva

Nejsou evidována žádná omezení.

Jiné zápisy

Typ

Změna výměr obnovou operátu

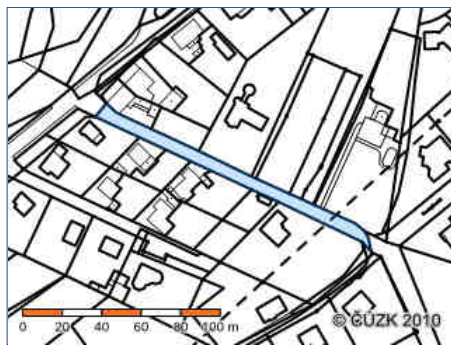
Zobrazené údaje mají informativní charakter.

Nemovitost je v územním obvodu, kde státní správu katastru nemovitostí ČR vykonává [Katastrální úřad pro Pardubický kraj, Katastrální pracoviště Chrudim](#)

Platnost k 23.03.2012 14:55:14

Informace o parcele

Parcelní číslo: 350
Výměra [m²]: 968
Katastrální území: Škrovád 749800
Číslo LV: [10001](#)
Typ parcely: Parcela katastru nemovitostí
Mapový list: DKM
Určení výměry: Ze souřadnic v S-JTSK
Způsob využití: ostatní komunikace
Druh pozemku: ostatní plocha



[Zobrazení v grafickém prohlížeči](#)

[Sousední parcely](#)

Vlastníci, jiní oprávnění

Vlastnické právo

Jméno/název	Adresa	Podíl
Město Slatiňany	T. G. Masaryka 36, Slatiňany, 538 21	

Způsob ochrany nemovitosti

Nejsou evidovány žádné způsoby ochrany.

Seznam BPEJ

Parcela nemá evidované BPEJ.

Omezení vlastnického práva

Typ

Věcné břemeno užívání

Jiné zápisy

Typ

Změna výměr obnovou operátu

Zobrazené údaje mají informativní charakter.

Nemovitost je v územním obvodu, kde státní správu katastru nemovitostí ČR vykonává [Katastrální úřad pro Pardubický kraj, Katastrální pracoviště Chrudim](#)

Platnost k 23.03.2012 14:55:14

Informace o parcele

Parcelní číslo: 116/80
Výměra [m²]: 2466
Katastrální území: Škrovád 749800
Číslo LV: [2263](#)
Typ parcely: Parcela katastru nemovitostí
Mapový list: DKM
Určení výměry: Ze souřadnic v S-JTSK
Druh pozemku: orná půda



[Zobrazení v grafickém prohlížeči](#)

[Sousední parcely](#)

Vlastníci, jiní oprávnění

Vlastnické právo

Jméno/název	Adresa	Podíl
Pardubický kraj	Komenského náměstí 125, Pardubice, Pardubice-Staré Město, 530 02	

Hospodaření se svěřeným majetkem kraje

Jméno/název	Adresa	Podíl
Domov sociálních služeb Slatiňany	Klášteří 795, Slatiňany, 538 21	

Způsob ochrany nemovitosti

Název

zemědělský půdní fond

Seznam BPEJ

BPEJ Výměra

35600 2466

Omezení vlastnického práva

Nejsou evidována žádná omezení.

Jiné zápisy

Nejsou evidovány žádné jiné zápisy.

Zobrazené údaje mají informativní charakter.

Nemovitost je v územním obvodu, kde státní správu katastru nemovitostí ČR vykonává [Katastrální úřad pro Pardubický kraj, Katastrální pracoviště Chrudim](#)

Platnost k 23.03.2012 14:55:14